

«СОГЛАСОВАНО»

Начальник управления образования
Администрации Еманжелинского
Муниципального района
2015г.



И.И. Кондакова /

«УТВЕРЖДАЮ»

Заведующий МКДОУ
«Детский сад № 15»



2015г.

Е.В. Михайлова /

«СОГЛАСОВАНО»

Госавтоинспекция
Еманжелинского
Муниципального района
« » 2015 г.



ПАСПОРТ

дорожной безопасности

муниципального казенного дошкольного образовательного учреждения

«Детский сад № 15» Еманжелинского муниципального района

Челябинской области

Общие сведения

Наименование учреждения: муниципальное казенное дошкольное образовательное учреждение «Детский сад № 15» Еманжелинского муниципального района Челябинской области

Тип ОУ: казенное дошкольное образовательное учреждение

Юридический адрес: 456584 Челябинская область, Еманжелинский район, г.Еманжелинск, ул.Гайдара д.5

Фактический адрес: 456584 Челябинская область, Еманжелинский район, г.Еманжелинск, ул.Гайдара д.5

Заведующий: Михайлова Екатерина Владимировна 8(35138)2-11-60

Ответственные работники муниципального органа образования
начальник управления образования Администрации Еманжелинского муниципального района Кондакова Ирина Геннадьевна 8(35138)2-18-65

Ответственные от Госавтоинспекции
старший госинспектор ГИБДД отдела МВД России по Еманжелинскому району Абдрашитов Дмитрий Мидыхатович 8(35138)2-11-54

Ответственные работники за мероприятия по профилактике детского травматизма
старший воспитатель Нецветаева Татьяна Валерьевна 8(35138)2 – 11 - 60

Руководитель или ответственный
работник дорожно-эксплуатационной
организации, осуществляющей
содержание УДС*

(фамилия, имя, отчество)

(телефон)

Руководитель или ответственный
работник дорожно-эксплуатационной
организации, осуществляющей
содержание ТСОДД*

(фамилия, имя, отчество)

(телефон)

Количество учащихся 128 детей

Наличие автобуса в образовательном учреждении не имеется

* Дорожно-эксплуатационные организации, осуществляющие содержание УДС, несут ответственность в соответствии с законодательством Российской Федерации (Федеральный закон «О безопасности дорожного движения» №196-ФЗ, КоАП, Гражданский кодекс).

Время работы ОУ: 7.00ч. – 21.00ч.

Телефоны оперативных служб:

ГО и ЧС 2-18-63

Пожарная служба 01

Полиция 02 2-12-02

Скорая помощь 03 2-12-83

Аварийная служба газа 04 2-12-03

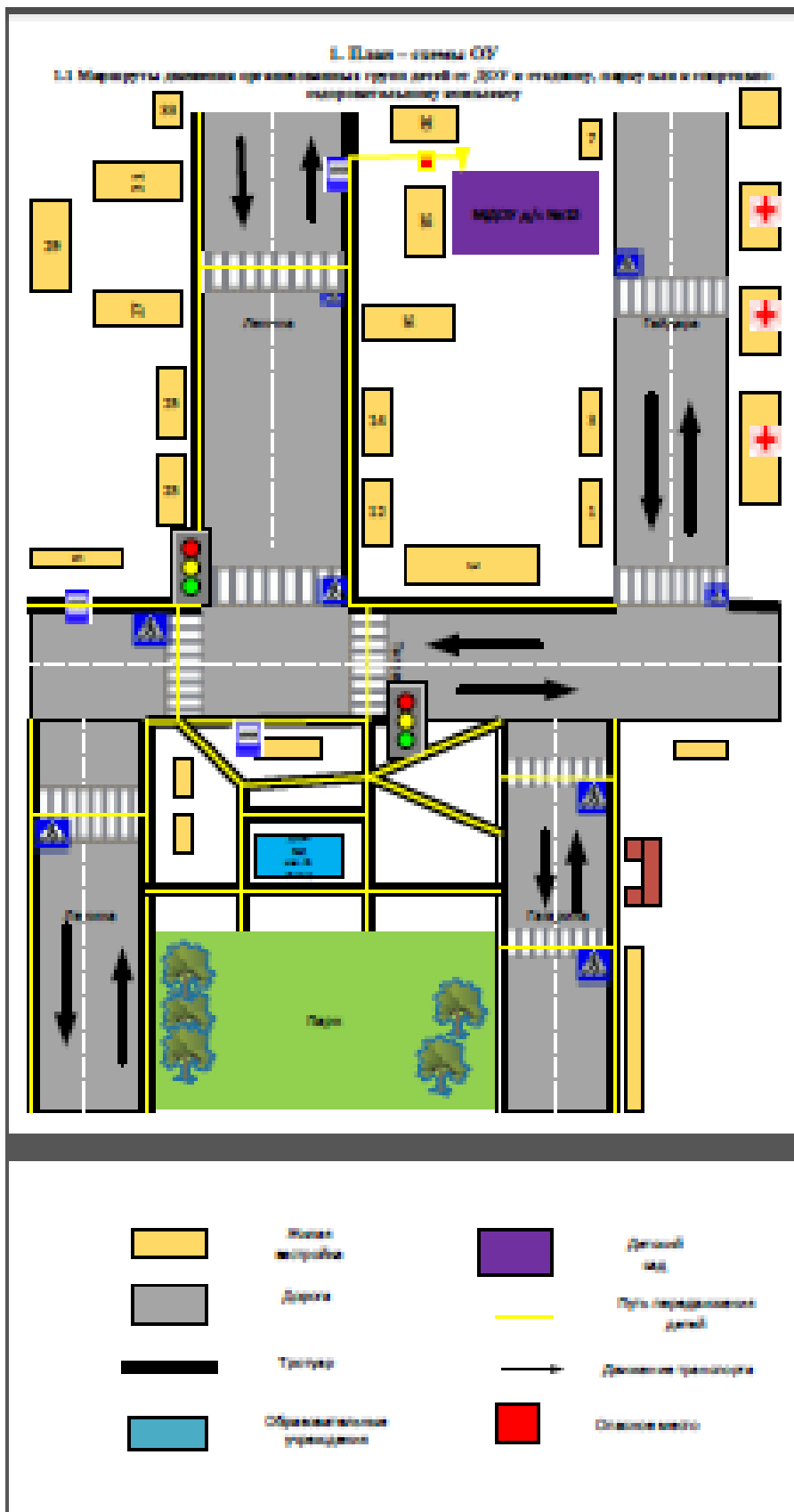
Содержание

I. План-схемы образовательной организации.

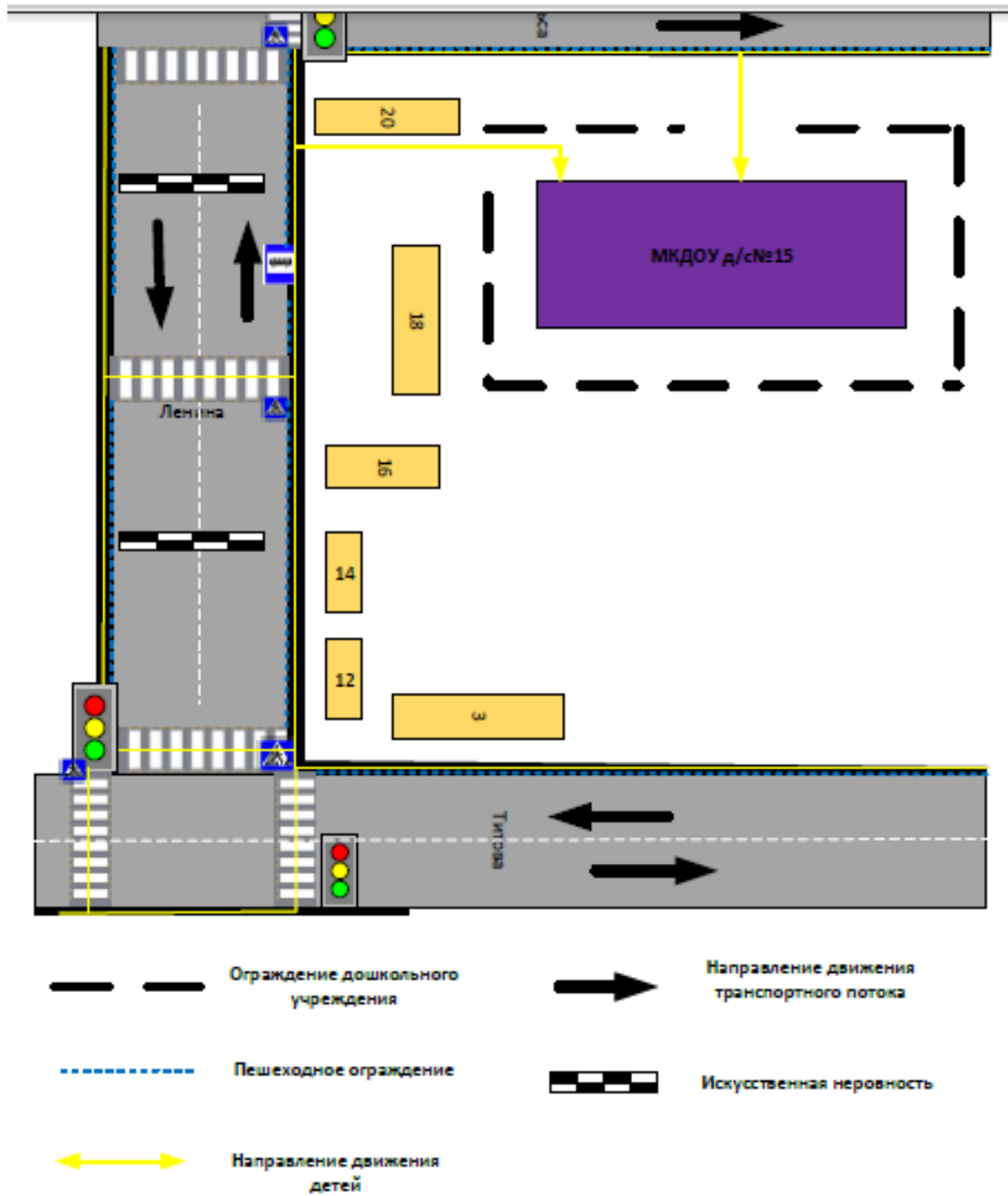
1. Район расположения образовательной организации, пути движения транспортных средств и детей (обучающихся).
2. Организация дорожного движения в непосредственной близости от образовательной организации с размещением соответствующих технических средств организации дорожного движения, маршруты движения детей и расположение парковочных мест.
3. Маршруты движения организованных групп детей от образовательной организации к стадиону, парку или спортивно-оздоровительному комплексу.
4. Пути движения транспортных средств к местам разгрузки/погрузки и рекомендуемые безопасные пути передвижения детей по территории образовательной организации.

Приложения

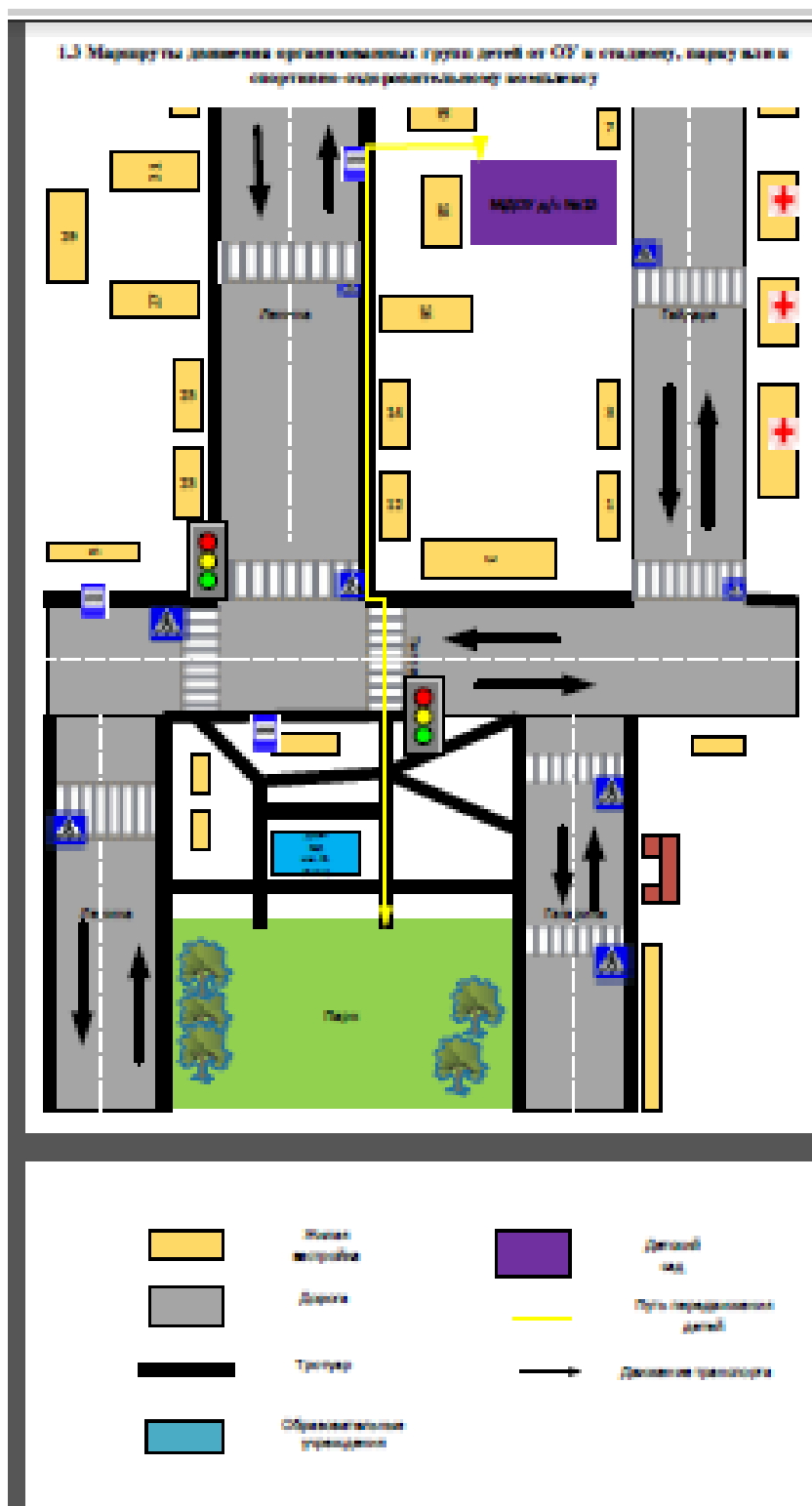
1.1. План-схема расположения образовательной организации, пути движения транспортных средств и детей.



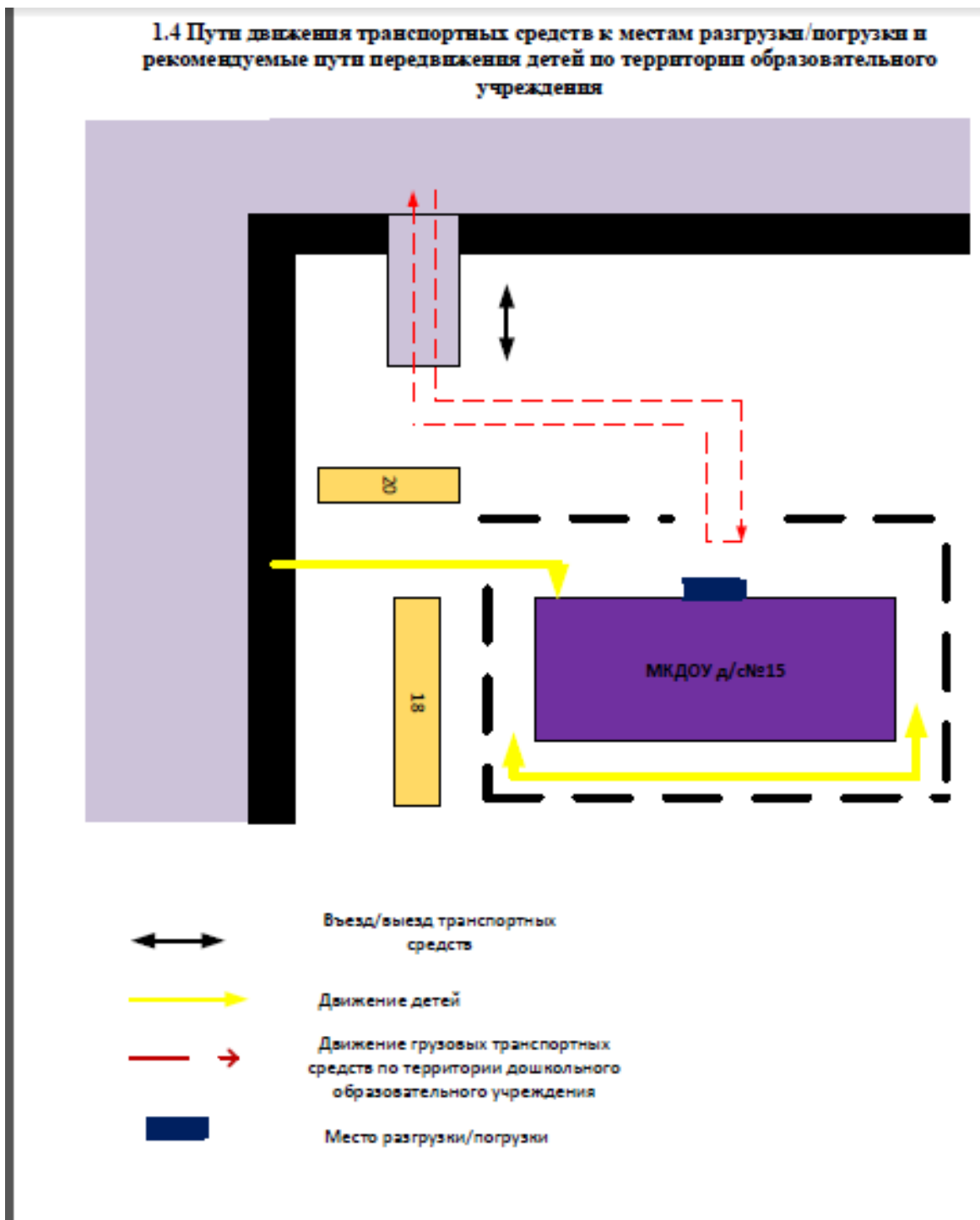
1.2. План-схема организации дорожного движения в непосредственной близости от образовательной организации с размещением соответствующих технических средств организации дорожного движения, маршруты движения детей и расположение парковочных мест.



1.3. План-схема маршрутов движения организованных групп детей от образовательной организации к стадиону, парку или спортивно-оздоровительному комплексу.



1.4. Схема путей движения транспортных средств к местам разгрузки/погрузки и рекомендуемые безопасные пути передвижения детей по территории образовательной организации.



Рекомендации к составлению план-схемы района расположения образовательной организации

1. Район расположения образовательной организации определяется группой жилых домов, зданий и улично-дорожной сетью с учетом остановок общественного транспорта (выходов из станций метро), центром которого является непосредственно образовательная организация;

2. Территория, указанная на схеме, включает:

- образовательную организацию;
- парк, в котором проводятся занятия с детьми на открытом воздухе;
- жилые дома, в которых проживает большая часть детей данной образовательной организации;
- автомобильные дороги и тротуары.

3. На схеме обозначены:

- расположение жилых домов, зданий и сооружений;
- сеть автомобильных дорог;
- пути движения транспортных средств;
- пути движения детей в/из образовательную организацию;
- опасные участки (места несанкционированных переходов на подходах к образовательной организации, места имевших место случаев дорожно-транспортных происшествий с участием детей-пешеходов и детей-велосипедистов);
- уличные (наземные – регулируемые / нерегулируемые) и внеуличные (надземные и подземные) пешеходные переходы;
- названия улиц и нумерация домов.

Схема необходима для общего представления о районе расположения образовательной организации. На схеме обозначены наиболее частые пути движения детей от дома (от отдаленных остановок маршрутных транспортных средств) к образовательной организации и обратно.

При исследовании маршрутов движения детей необходимо уделить особое внимание опасным зонам, где дети пересекают проезжие части дорог не по пешеходному переходу.

Приложения


Наличие уголка по БДД *стенд на 1 этаже у центрального входа*



информация в уголках для родителей



материал в каждой возрастной группе



Выставка в методическом кабинете



